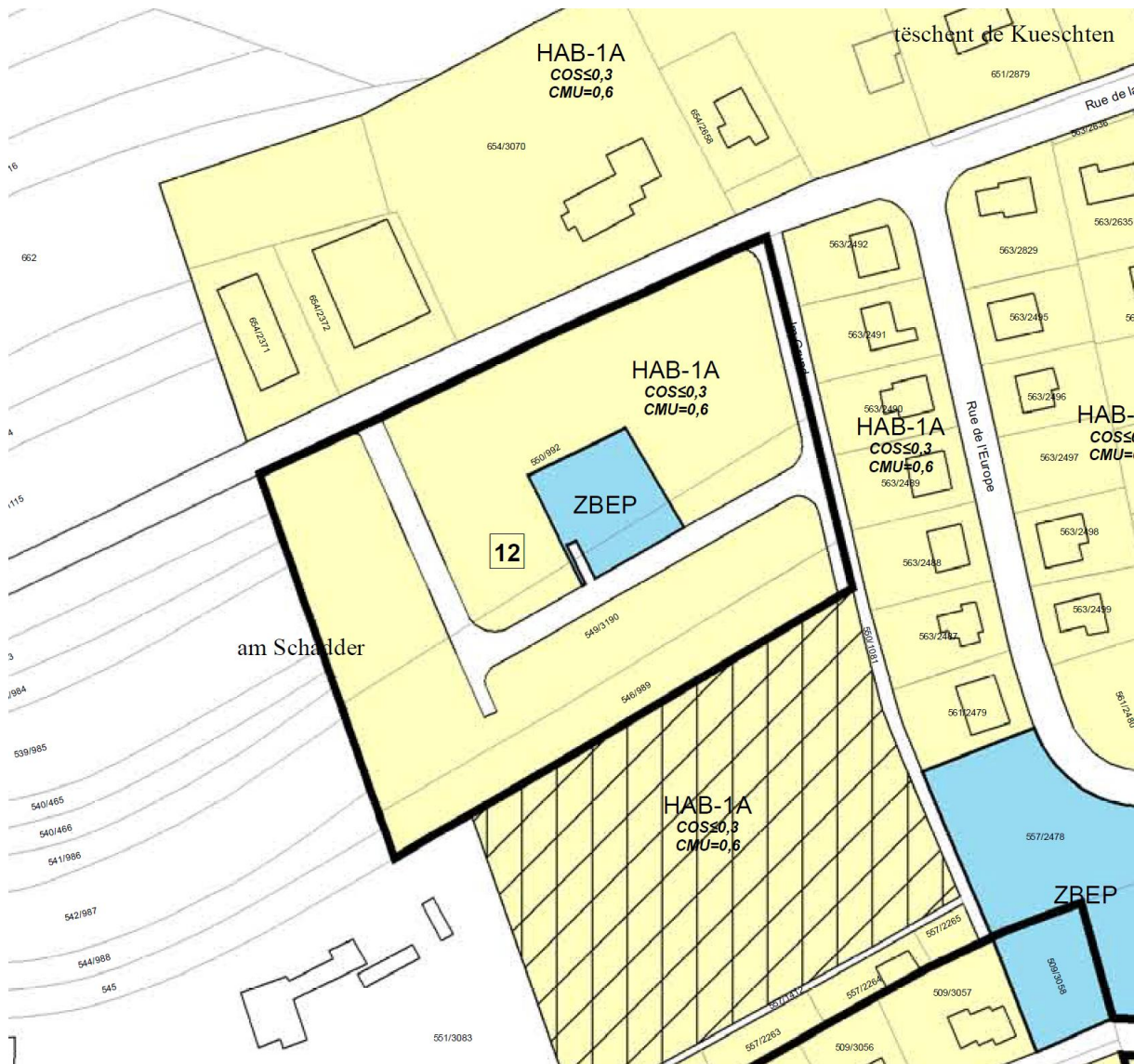


## EXTRAIT DU PAG



Zones urbanisées  
ou destinées à être urbanisées

### Zones d'habitation

**HAB - 1A / B** Zones d'habitation 1 A ou B

**HAB - 2** Zones d'habitation 2

### Zones mixtes

**ZMC** Zones mixtes à caractère central

**ZMU** Zones mixtes à caractère urbain


**ZMR** Zones mixtes à caractère rural


**ZBEP** Zones de bâtiments et d'équipements publics


**ZAE** Zones d'activités économiques


**ZLS** Zones de loisirs avec séjour


### Zones superposées


 Zones d'aménagement différé

 Zones soumises à un plan directeur

 Zones de secteurs sauvegardés ou zones protégées

 Zones d'extraction

 Zones soumises à l'obligation d'établir un plan d'aménagement particulier

 Délimitation des plans d'aménagement particulier (avec numéro de référence)